

Canton de Berne

**Commune de Sauge**

Aménagement local  
Plan 2 - Plan de zones / Localité de Vauffelin 1:2000

**Indications relatives à l'approbation**

|   |                    |                        |                   |       |
|---|--------------------|------------------------|-------------------|-------|
| Participation et information de la population | Examen préalable   | .....                  |                   |       |
| Publication dans la feuille officielle        | Dépôt public       | .....                  |                   |       |
| Pourparlers de conciliation                   | Oppositions vidées | Oppositions non vidées | Réserves de droit | ..... |

**DECIDE PAR LE CONSEIL MUNICIPAL**

**DECIDE PAR L'ASSEMBLEE MUNICIPALE**

Le(a) Président(e)..... Le(a) Secrétaire.....

La secrétaire municipale certifie exacte les indications ci-dessus








Sauge, le ..... La Secrétaire municipale .....

**APPROUVE PAR L'OFFICE DES AFFAIRES COMMUNALES ET DE L'ORGANISATION DU TERRITOIRE**

Limite de forêt faisant foi selon l'art.10 al2 approuvée par l'OFOR



**Légende**

-  H2 Zone d'habitation
-  M2 Zone mixte
-  UP Zone d'utilité publique
-  ZSL Zone de sport et loisirs
-  Plan de quartier "Saing"
-  Périmètre de protection du site bâti
-  Limite forestière constatée

- A titre indicatif
-  Bâtiments dignes de protection
  -  Bâtiments dignes de conservation

