

**Canton de Berne**

**Commune de Sauge**

Aménagement local  
Plan 2 - Plan de zones / Localité de Vauffelin 1:2000

---

**Indications relatives à l'approbation**

Participation et information de la population		
Examen préalable		
Publication dans la feuille officielle		
Dépôt public		
Pourparlers de conciliation		
Oppositions vidées.....	Oppositions non vidées.....	Réserves de droit.....

---

**DECIDE PAR LE CONSEIL MUNICIPAL**

---

**DECIDE PAR L'ASSEMBLEE MUNICIPALE**

Le(a) Président(e)..... Le(a) Secrétaire.....

---




La secrétaire municipale certifie exacte les indications ci-dessus

Sauge, le ..... La Secrétaire municipale .....

**APPROUVE PAR L'OFFICE DES AFFAIRES COMMUNALES ET DE L'ORGANISATION DU TERRITOIRE**

---

Limite de forêt faisant foi selon l'art.10 al2 approuvée par l'OFOR

- Légende**
-  H2 Zone d'habitation
  -  M2 Zone mixte
  -  UP Zone d'utilité publique
  -  ZSL Zone de sport et loisirs
  -  Plan de quartier "Saing"
  -  Périmètre de protection du site bâti
  -  Limite forestière constatée
- A titre indicatif**
-  Bâtiments dignes de protection
  -  Bâtiments dignes de conservation

