

# Commune de Sauge

Aménagement local  
Plan 3 - Plan de zones / Localité de Frinvillier 1:2000

### Indications relatives à l'approbation

Participation et information de la population	.....
Examen préalable	.....

Publication dans la feuille officielle	.....	
Dépôt public	.....	
Pourparlers de conciliation	.....	
Oppositions vidées.....	Oppositions non vidées.....	Réserves de droit.....

**DECIDE PAR LE CONSEIL MUNICIPAL** .....

**DECIDE PAR L'ASSEMBLEE MUNICIPALE** .....

Le(a) Président(e)..... Le(a) Secrétaire.....











La secrétaire municipale certifie exacte les indications ci-dessus

Sauge, le ..... La Secrétaire municipale .....




**APPROUVE PAR L'OFFICE DES AFFAIRES COMMUNALES ET DE L'ORGANISATION DU TERRITOIRE**

Limite de forêt faisant foi selon l'art.10 al2 approuvée par l'OFOR

### Légende

-  H2 Zone d'habitation
-  H3 Zone d'habitation
-  H4 Zone d'habitation
-  Mpc2 Zone mixte à ordre presque contigu
-  M2 Zone mixte
-  UP Zone d'utilité publique
-  ZSL Zone de sport et loisirs
-  Espace réservé aux eaux
-  Périmètre de protection du site bâti
-  Limite forestière constatée

### A titre indicatif

-  Bâtiments dignes de protection
-  Bâtiments dignes de conservation
-  Canal digne de protection

